

Beskrivning och Värdering
avseende fastigheten
HÄRRYDA LANDVETTER 6:265



Uppdragsgivarens diarienummer: F-2482-25-14

1 UPPDRAGSBESKRIVNING

VÄRDERINGS- OBJEKTET	Värderingsobjektet utgörs av småhusfastigheten HÄRRYDA LANDVETTER 6:265 som består av ett småhus med tillhörande komplementbyggnader.
SYFTE	Värderingen syftar till att bedöma värderingsobjektets marknadsvärde vid en försäljning på en öppen och oreglerad marknad. Enligt uppdragsgivaren kommer värderingen att användas som underlag vid exekutiv försäljning.
UPPDRAGSGIVARE	Kronofogden
INFORMATION FRÅN UPPDRAGSGIVAREN	Om den tidigare ägaren inte har flyttat ut när du som köpare har rätt att tillträda egendomen kan du vända dig till Kronofogden och begära hjälp med handräckning (avhysning) enligt 8 kap. 18 § utsökningsbalken. En sådan handräckning är kostnadsfri för köparen när den behövs för tillträde till bostad på fastighet eller till lös egendom, t.ex. bostadsrätt eller annan nyttjanderätt. Med bostad menas alla utrymmen som används för ett normalt boende och även biutrymmen som t.ex. vind, källare och garage för privatbil. Köparen kan däremot få betala för handräckning som behövs för tillträde till annat, t.ex. särskilda förrådsbyggnader, industri- eller hyresfastighet eller för bortforsling av miljöfarligt avfall, maskiner eller bilar på tomten. Bedömning av vad som är kostnadsfritt eller inte görs alltid vid handräckningen. Kronofogden tar som huvudregel inte hand om den egendom som myndigheten bedömer som sopor. Kontakta Kronofogden för mer information om handräckning.
VÄRDETIDPUNKT	februari 2026
INSPEKTION	Inspektion utfördes 2026-02-09 av Lotta Gustavsson. Fastighetsägare och personal från Kronofogdemyndigheten närvarade också under inspektionen. Inspektionen är ej av sådan karaktär att den uppfyller säljarens upplysningsplikt eller köparens undersökningsplikt enligt 4 kap 19 § Jordabalken eller 10 kap 3 § Miljöbalken.

VÄRDERINGS-
UNDERLAG

Följande uppgifter har varit underlag för värderingen:

- Inspektion av värderingsobjektet
- Fastighetsägarens information
- Utdrag från fastighetsregistret
- Ortsprismaterial
- Kartor

I bilaga återfinns utdrag ur fastighetsregistret. Av dessa bilagor framgår bland annat lagfaren ägare, adressuppgifter, planförhållanden, servitut med mera, in-teckningar och taxeringsuppgifter.

MILJÖBELASTNING

Någon bedömning av omfattning och kostnader för eventuell miljösanering har inte genomförts. I värdebedömningen har hänsyn inte tagits till en eventuell kostnad på grund av miljöbelastning (se vidare bilaga Villkor för värdeutlåtande).

2 Allmän beskrivning

Läge

Värderingsobjektet är beläget sydost om Landvetter i Härryda kommun.

Allmänna kommunikationer finns i form av bussförbindelser inom Landvetter och regiontrafik mot Göteborg och Borås.

Större trafikleder finns på nära avstånd, bland annat Riksväg 40 som passerar genom tätorten Landvetter. Närområdet består i huvudsak av bostadsbebyggelse med villor.

Närmaste affärscentrum återfinns i Landvetter centrum

Energideklaration

Byggnad på fastigheten saknar giltig energideklaration. Det är säljaren av en byggnad eller en andel i en byggnad som i vissa fall är skyldig att låta upprätta energideklaration inför en försäljning. Om säljaren, trots köparens begäran, underlåtit att fullgöra en sådan skyldighet, får köparen senast sex månader efter sitt tillträde till byggnaden låta upprätta en energideklaration på säljarens bekostnad (6 och 14 §§ lag om energideklaration för byggnader).

HÄRRYDA LANDVETTER 6:265

Adress	Andvägen 6 438 39 Landvetter
Upplåtelseform	Äganderätt
Lagfaren ägare	Privatperson
Tomtareal	1 633 kvadratmeter

Taxeringsuppgifter

<i>Typkod</i>	220, småhusenhet, bebyggd
<i>Byggnad</i>	591 000 SEK
<i>Mark</i>	1 549 000 SEK
<i>Totalt</i>	2 140 000 SEK
<i>Värdeår</i>	1965

Övrigt

<i>Vatten och avlopp:</i>	Sommarvatten Enskilt vatten (Enligt taxerade uppgifter)
	Vatten och avlopp genom gemensamhetsanläggning - se nedan.

<i>Servitut, samfällighet, GA etc</i>	HÄRRYDA LANDVETTER GA:11 , vars ändamål är VÄGAR, GRÖNOMRÅDEN HÄRRYDA LANDVETTER GA:58 , vars ändamål är VATTEN HÄRRYDA LANDVETTER GA:59 , vars ändamål är AVLOPP
---------------------------------------	----------------------------------------------------------------------------------------------------------------------------------------------------------------------------------------------

<i>Pantbrev</i>	9 stycken om totalt 1 029 700 SEK
-----------------	--------------------------------------

Tomt

Markarealen för värderingsobjektet uppgår till 1 633 kvadratmeter. De obebyggda delarna av värderingsobjektet utgörs i huvudsak av trädgårdstomt (snötäckt).

Planförutsättningar

Fastigheten berörs av naturvårdsbestämmelser. Se vidare fastighetsutdrag.

Värderingen förutsätter att nödvändiga myndighetslov har erhållits innan byggnadernas uppförande.



Byggnadsbeskrivning

Värderingsobjektet består av ett småhus i 1,5 plan. På tomten finns ytterligare en stuga, en sidobyggnad med dusch och tvättstuga samt en byggnad som används som förråd. Byggnadernas yttre skick bedöms som något eftersatt

Kök

Förekommande ytskikt och utrustning

- Keramikhäll
- Inbyggd ugn och mikro
- Kombinerad kyl och frys
- Diskmaskin

Beskrivning:

Golvet består av träplank
Arbetsytor består av laminatskiva
Stänkskydd utgörs av kakel

Skick och Standard	lågt till normalt
Underhållsstatus	något eftersatt

Badrum

Förekommande ytskikt och utrustning

- Duschkabin
- Kommod
- Toalett

Beskrivning:

Väggarna är kaklade
Golvet består av klinker

Skick och Standard	normalt
Underhållsstatus	något eftersatt

Info om bostaden

Byggår	1965 (senare tillbyggt enligt fastighetsägare)
Byggnadstyp	Villa/fritidshus
Boyta	44 m ² (taxerade uppgifter)
Biyta	0 m ² (taxerade uppgifter)

Boytan bedöms som större än taxerade uppgifter.
Areauppgifterna är osäkra och bör mätas upp av köpare.

Sammanfattande teknisk beskrivning

Grundläggning	Torpargrund
Stomme	Timmer
Bjälklag	Trä
Fasadmaterial	Timmer
Fönster	2-glas i Trä
Yttertak	Betongpannor
Uppvärmningssystem	Värmepump (luft/luft) – ur funktion enligt uppgift Direktverkande el Braskamin
Ventilationssystem	Självdrag
Fiber	Finns, enligt uppgift
Försäkring	Finns, enligt uppgift
Övrigt	Det finns en notering från 2009 i fastighetsutdrag om föreläggande att riva olovlig byggnation. För mer information om vad som gäller hänvisas till Härryda kommun.

Kommentar om yttre skick, utförda renoveringar etc.

Övriga rum

Förekommande ytskikt och utrustning

Golv	Väggar
<input checked="" type="checkbox"/> Träplank	<input checked="" type="checkbox"/> Timmer

Övrigt: Mindre ovanvåning med kupa.

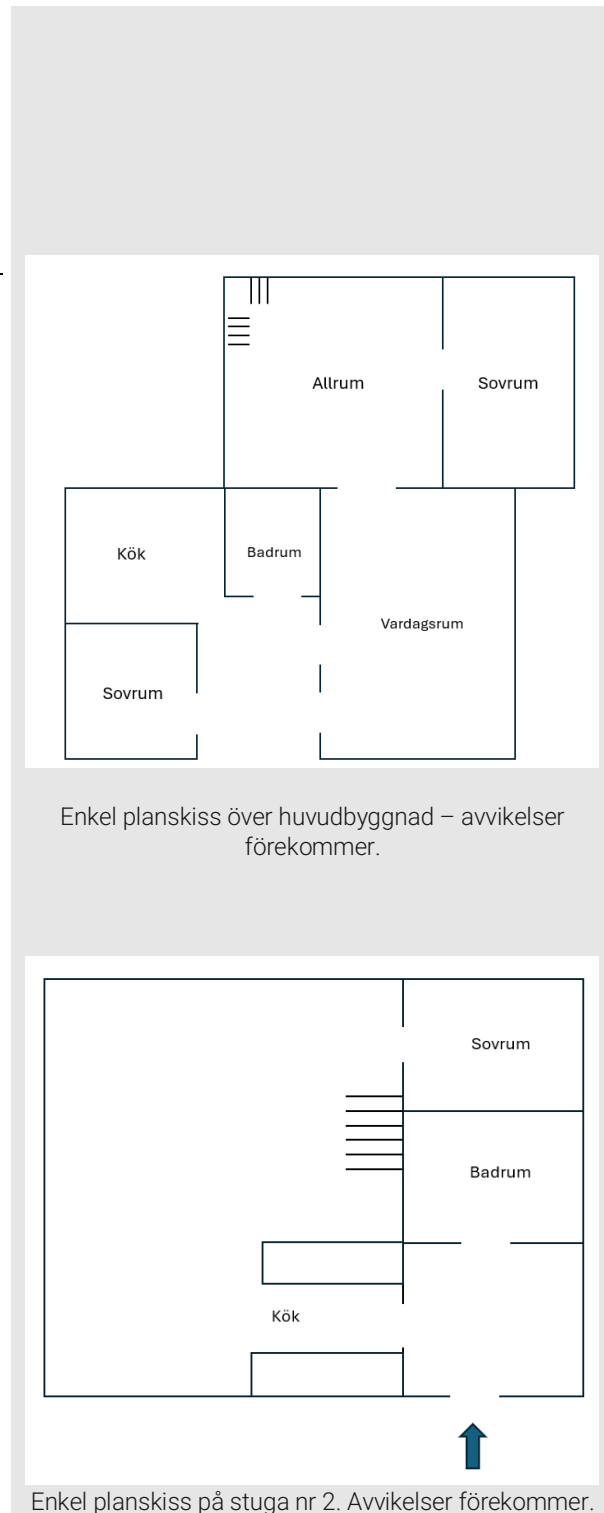
Skick och Standard	normalt
Underhållsstatus	något eftersatt

Kompletterande byggnader:

Det finns ytterligare en timmerstuga på tomten innehållande hall, badrum, allrum med köksdel och sovrum på bottenvåning. Ovanvåning med allrum och sovrum. Uppvärmning genom värmepump luft/luft, direktverkande el och braskamin.

Uthusbyggnad i timmer med tvättstuga och troligen bastu och dusch (svårbesiktigat då det var belamrat med tillhörigheter).

Äldre stuga som används som förråd enligt uppgift. Ej besiktigad på grund av bristande tillgänglighet.



Bedömning

Fastigheten utgörs av två timmerstugor och en separat byggnad med tvättstuga samt vidare en äldre byggnad som används som förrådsbyggnad. Den taxerade boytan uppgår till 44 kvadratmeter, men den faktiska boytan bedöms som större och tillbyggnad har skett enligt fastighetsägare. De enda tillgängliga lovhandlingarna från kommunen härrör från 1963.

Byggnadernas yttre skick bedöms ha ett normalt skick. Invändigt överlag en normal, något varierad och delvis en äldre standard med visst underhållsbehov.

För att finna relevanta jämförelseobjekt har köp av småhus och tomter med liknande lägen i närområdet studerats. Värderingsobjektet bedöms ha ett relativt jämförbart skick och standard med majoriteten av jämförelseobjekten.

3 VÄRDERINGSMETODIK

MARKNADSVÄRDE Med marknadsvärde avses det mest sannolika priset vid en normal försäljning på en öppen och oreglerad marknad.

MARKNADSVÄRDE-
BEDÖMNING Marknadsvärdebedömningen sker genom ortsprismetoden.
Utifrån resultatet av metoden görs en samlad bedömning av marknadsvärdet.

ORTSPRISMETOD Ortsprismetoden innebär att värderingsobjektet jämförs med sålda fastigheter med liknande egenskaper, exempelvis utifrån objektstyp, läge, hyresgästssammansättning. Köpeskillingarna normeras sedan vanligtvis per kvadratmeter uthyrbar area alternativt någon annan värdebärande parameter såsom hyresintäkt eller taxeringsvärde.

Hänsyn tas till eventuell värdeutveckling som skett mellan förvävs- och värdetidpunkt.

4 SLUTGILTIG VÄRDEBEDÖMNING

VÄRDERINGS- FÖRUTSÄTTNINGAR	Värderingsobjekt	HÄRRYDA LANDVETTER 6:265
	Värdetidpunkt	Februari 2026
	Syfte	exekutiv försäljning
ORTSPRISMETODEN		cirka 2 400 000 – 3 400 000 kronor

Med följande förutsättningar samt med stöd i vad som redovisats i detta värdeutlåtande bedöms marknadsvärdet för värderingsobjektet HÄRRYDA LANDVETTER 6:265 vid värdetidpunkten till:

2 900 000 SEK

Tvåmiljonerniohundrausen svenska kronor

Göteborg 2026-02-27

Lotta Gustavsson
av Samhällsbyggarna auktoriserad
småhus- och lägenhetsvärderare

**AUKTORISERAD
FASTIGHETSVÄRDERARE**



Niklas Karlsson
Fastighetsvärderare

Bilagor

- Allmänna villkor för värdeutlåtande
- Fastighetsutdrag

Malmö (HQ)
Hyllie Boulevard 8c

Göteborg
Vasagatan 43A

Halmstad
Storgatan 19

Stockholm
Tulegatan 2A

FASTIGHETSRAPPORT - INFOFAST

FASTIGHET



HÄRRYDA LANDVETTER 6:265

Aktualitet fastighetsregistret:

2020-02-19 00:00:00

Objektidentitet:

909a6a65-9691-90ec-e040-ed8f66444c3f

Län:

14, Västra Götaland

Kommun:

01, HÄRRYDA

Övriga noteringar:

Socken: Landvetter

Lantmäterikontor

LANTMÄTERIET, BOX 2234, 403 14 GÖTEBORG Kontor: OL20 Tel: 0771-636363

TIDIGARE BETECKNING

Beteckning:

O-LANDVETTER LANDVETTER ÖSTERGÅRD
6:265

Omregistreringsdatum:

1984-09-05

Akt:

1401-84/30

URSPRUNG

HÄRRYDA LANDVETTER 6:167

TIDIGARE FNR OCH DISTRIKT

Fastighetsnyckel (fnr):

140111374

Distrikt:

107070, Landvetter

ADRESS



Adress:

Andvägen 6

Postnr:

438 39

Postort:

Landvetter

Kommundel:

Björred

AREAL



Totalareal:

1 633 kvm

0,16 ha

Varav land:

1 633 kvm

0,16 ha

Varav vatten:

0 kvm

0 ha

LÄGE, KARTA



Område:

1.

N:(SWEREF99)

6393879,98

E:

335464,1

X:(RT90)

6398051

Y:

1287360

ÅTGÄRDER



Fastighetsrättsliga:

Anläggningsåtgärd

Datum:

2015-03-23

Akt:

1401-1286

Fastighetsrättsliga:

Avstyckning

Datum:

1955-12-10

Akt:

14-LAN-1469

Anläggningsåtgärd

2020-02-19

1401-1286

ANDEL I SAMFÄLLIGHET



Inga andelar i samfällighet hittades.

ANDEL I GEMENSAMHETSANLÄGGNING



HÄRRYDA LANDVETTER GA:58

HÄRRYDA LANDVETTER GA:59

HÄRRYDA LANDVETTER GA:11

INSKRIVNING ALLMÄNT



Beräknad aktualitet inskrivningsdelen: 2026-01-19

Senaste ändring för fastigheten:

2025-10-20

Inskrivningskontor

Lantmäteriet,
fastighetsinskrivning

Kontor: Uddevalla

761 80 NORRTÄLJE

Tel: 0771-636363

ÄLDRE FÖRHÅLLANDE

L68/98

LAGFART 

Namn på lagfart: [REDACTED]

Personnummer: [REDACTED]


Adress: [REDACTED]

Akt: 98/32920 Beviljad

Inskrivningsdag: 1998-10-27, Andel: 1/1

Fång: Arv 1998-10-03 Andel: 1/1

Akt: 98/32920 Beviljad

INTECKNINGAR Antal inteckningar: 9 st, Summa: 1 029 700 

Datapantbrev: Företrädesordning 1

Belopp: SEK 1 500

Akt: 60/551 Beviljad

Inskrivningsdag: 1960-02-24

Datapantbrev: Företrädesordning 2

Belopp: SEK 1 500

Akt: 60/552 Beviljad

Inskrivningsdag: 1960-02-24

Datapantbrev: Företrädesordning 3

Belopp: SEK 10 000

Akt: 63/1581 Beviljad

Inskrivningsdag: 1963-05-08

Datapantbrev: Företrädesordning 4

Belopp: SEK 14 000

Akt: 68/445 Beviljad

Inskrivningsdag: 1968-01-17

Datapantbrev: Företrädesordning 5

Belopp: SEK 121 700

Akt: 99/28387 Beviljad

Inskrivningsdag: 1999-07-27

Datapantbrev: Företrädesordning 6

Belopp: SEK 94 000

Akt: 00/14813 Beviljad

Inskrivningsdag: 2000-05-26

Datapantbrev: Företrädesordning 7

Belopp: SEK 500 000

Akt: 00/33559 Beviljad

Inskrivningsdag: 2000-11-20

Datapantbrev: Företrädesordning 8

Belopp: SEK 87 000

Akt: 01/12674 Beviljad

Inskrivningsdag: 2001-05-09

Datapantbrev: Företrädesordning 9


Belopp: SEK 200 000

Akt: 03/30258 Beviljad

Inskrivningsdag: 2003-09-25

ANTECKNINGAR

Typ	Inskrivningsdag	Text	Akt	Beslut
Anteckning	2009-03-06	FÖRELÄGGANDE ATT RIVA OLOVLIGT UPPFÖRD BYGGNATION	09/6689	Beviljad
	2009-03-06	FRIST:6 MÅNADER FRÅN DET ATT BESLUTET VUNNIT LAGA KRAFT,LÖPANDE VITE	09/6689	Beviljad
Anteckning	2025-10-17	Utmätning 2025-10-15, 539 684 SEK, beslutsnummer 12255072634	D-2025-00376904:1	Beviljad


TIDIGARE ÄGARE 

Personnummer: [REDACTED]

Adress: [REDACTED]

Akt: 68/98 Beviljad

Inskrivningsdag:

Fång: Köp 1967-12-16 Andel: 1/1

Akt: 68/98 Beviljad

Överlåten andel: 1/1

AVTALSÄTTIGHETER Inga avtalsrättigheter hittades. 

PLANER OCH MARKREGLERINGAR 

Planer

Namn (typ)	Akt	Senaste ändring	Berörd kommun
ENL 168 § BYGGNADSLAGEN (Nybyggnadsförbud)	14-FA-569	1990-01-19	Härryda Lerum

Status: Avregistrerad Beslutsdatum: 1973-06-04

Anmärkning Markreglering: SE ÄVEN (AKT 14-F-256),(AKT 14-F-942)

Namn (typ)	Akt	Senaste ändring	Berörd kommun
LANDVETTER FLYGPLATS M M (Generalplan)	14-LAN-2058	2023-08-16	Härryda Lerum

Status: Avregistrerad Beslutsdatum: 1980-03-27

Anmärkning Markreglering: BIOTOPSKYDD ENL 21§
NATURVÅRDSLAGEN,INOM
DEL AV GENERALPLANEN
SE AKT 1401-P96/6,1401-
P97/1

Namn (typ)	Akt	Senaste ändring	Berörd kommun
LANDVETTER ÖSTERGÅRD 6:167 (Avstyckningsplan)	14-LAN-363BB	1990-01-22	Härryda

Status: Avregistrerad Beslutsdatum: 1954-04-01

Anmärkning Markreglering: GENOMFÖRANDETIDEN
HAR UTGÅTT

Naturvårdsbestämmelser

Namn	Akt	Senaste ändring	Berörd kommun
Rådasjön och Norra Långevattnet Vattenskyddsområde	1401-P2023/1	2026-01-12	Härryda Partille

Status: Gällande Beslutsdatum: 2022-12-20

Laga kraft: 2022-12-20

MER INFORMATION

Det finns 5 byggnad/er på fastigheten. Sök efter InfoBygg.
Du kan datavärdera villor. Värdera fastigheten.

TAXERING 

Småhusenhet, bebyggd, typkod 220

Beslutsår : 2024
Taxeringsid: 304918-0
Taxeringsvärde kr: 2 140 000
Tax.enhet avser:
HÄRRYDA LANDVETTER 6:265

Taxerade ägare

[Redacted names]

Andel: 1/1

Värderingsenheter

Småhusmark

Skatteverkets id: 265542992024
Värderingsenhetsnummer: 1
Tax.värde kr: 1 549 000
Tax.värde kr:(före ev. just. säregna förh.): 1 549 000
Riktvärdeområde: 1401250
Areal i kvm: 1 633
Typ av bebyggelse: Friliggande småhus.
Fastighetsrättsliga förh.: Utgör en eller flera självständiga fastigheter.
Belägenhet: Strandnära högst 75 m utan egen strand.
Vatten: Sommarvatten.
Avlopp: Enskilt.

Småhusbyggnad

Skatteverkets id: 265552992024
Värderingsenhetsnummer: 1
Tax.värde kr: 591 000
Tax.värde kr:(före ev. just. säregna förh.): 591 000
Riktvärdeområde: 1401250
Boyta i kvm: 44
Tot. värdegr. yta i kvm: 44
Summa standardpoäng: 23
Typ av bebyggelse: Friliggande småhus.
Fastighetsrättsliga förh.: Utgör en eller flera självständiga fastigheter.
Nybyggnadsår: 1965
Värdeår: 1965
Under byggnad: Nej
Placerad på värdeenheter: 265542992024 (Skatteverkets id)

Rapporten hämtades 2026-01-20 08:05:38
Källa: Lantmäteriet, Skatteverket och InfoTrader

FASTIGHETSRAPPORT - INFOFAST

FASTIGHET



HÄRRYDA LANDVETTER GA:11

Aktualitet fastighetsregistret:

2020-02-19 00:00:00

Objektidentitet:

909a6a66-20b2-90ec-e040-ed8f66444c3f

Län:

14, Västra Götaland

Kommun:

01, HÄRRYDA

Lantmäterikontor

LANTMÄTERIET, BOX 2234, 403 14 GÖTEBORG Kontor: OL20 Tel: 0771-636363

Ändamål:

VÄGAR,GRÖNOMRÅDEN

TIDIGARE FNR OCH DISTRIKT

Fastighetsnyckel (fnr):

140146750

Distrikt:

0,

AREAL



Arealuppgifter saknas.

LÄGE, KARTA



Område:	N:(SWEREF99)	E:	X:(RT90)	Y:
. Fiskeområde	6393596	335836,49	6397762,43	1287729,22
. Fiskeområde	6394184,29	335529,75	6398354,7	1287429,31
. Fiskeområde	6394390,96	335709,46	6398559,35	1287611,58

ÅTGÄRDER



Fastighetsrättsliga:	Datum:	Akt:	Fastighetsrättsliga:	Datum:	Akt:
Överenskommelse enligt anläggningslagen	1998-08-05	1401-25	Fastighetsreglering	2008-12-09	1401-762
Anläggningsåtgärd	2015-03-23	1401-1286	Anläggningsåtgärd	2020-02-19	1401-1286
Evl-förrättning	1984-04-27	14-LAN-1834			

DELÄGARE



Eventuella andelstal inom parantes

HÄRRYDA LANDVETTER 6:254	HÄRRYDA LANDVETTER 6:309	HÄRRYDA LANDVETTER 6:262
HÄRRYDA LANDVETTER 6:313	HÄRRYDA LANDVETTER 6:369	HÄRRYDA LANDVETTER 6:360
HÄRRYDA LANDVETTER 6:315	HÄRRYDA LANDVETTER 6:264	HÄRRYDA LANDVETTER 6:265
HÄRRYDA LANDVETTER 6:370	HÄRRYDA LANDVETTER 6:352	HÄRRYDA LANDVETTERS-BACKA 1:159
HÄRRYDA LANDVETTERS-BACKA 1:153	HÄRRYDA LANDVETTERS-BACKA 1:139	HÄRRYDA LANDVETTERS-BACKA 1:130
HÄRRYDA LANDVETTER 6:368	HÄRRYDA LANDVETTER 6:261	HÄRRYDA LANDVETTERS-BACKA 1:133
HÄRRYDA LANDVETTER 6:318	HÄRRYDA LANDVETTER 6:353	HÄRRYDA LANDVETTER 6:354
HÄRRYDA LANDVETTER 6:362	HÄRRYDA LANDVETTER 6:259	HÄRRYDA LANDVETTERS-BACKA 1:163
HÄRRYDA LANDVETTERS-BACKA 1:151	HÄRRYDA LANDVETTER 6:247	HÄRRYDA LANDVETTER 6:168
HÄRRYDA LANDVETTER 6:366	HÄRRYDA LANDVETTER 6:357	HÄRRYDA LANDVETTERS-BACKA 1:150
HÄRRYDA LANDVETTER 6:252	HÄRRYDA LANDVETTER 6:310	HÄRRYDA LANDVETTER 6:249
HÄRRYDA LANDVETTER 6:248	HÄRRYDA LANDVETTER 6:251	HÄRRYDA LANDVETTER 6:361
HÄRRYDA LANDVETTERS-BACKA 1:164	HÄRRYDA LANDVETTER 6:363	HÄRRYDA LANDVETTER 6:266
HÄRRYDA LANDVETTERS-BACKA 1:152	HÄRRYDA LANDVETTER 6:256	HÄRRYDA LANDVETTER 6:257
HÄRRYDA LANDVETTER 6:317	HÄRRYDA LANDVETTER 6:358	HÄRRYDA LANDVETTER 3:2
HÄRRYDA LANDVETTER 6:243	HÄRRYDA LANDVETTER 6:246	HÄRRYDA LANDVETTER 6:255

HÄRRYDA LANDVETTER 6:355
HÄRRYDA LANDVETTER 6:312
HÄRRYDA LANDVETTER 6:169
HÄRRYDA LANDVETTER 6:356
HÄRRYDA LANDVETTER 6:367
HÄRRYDA LANDVETTER 6:359
HÄRRYDA LANDVETTERS-BACKA 1:149

HÄRRYDA LANDVETTER 6:250
HÄRRYDA LANDVETTERS-BACKA 1:132
HÄRRYDA LANDVETTER 6:364
HÄRRYDA LANDVETTERS-BACKA 1:131
HÄRRYDA LANDVETTER 6:253
HÄRRYDA LANDVETTER 6:260
HÄRRYDA LANDVETTERS-BACKA 1:157

HÄRRYDA LANDVETTER 6:314
HÄRRYDA LANDVETTER 6:258
HÄRRYDA LANDVETTERS-BACKA 1:158
HÄRRYDA LANDVETTER 6:316
HÄRRYDA LANDVETTER 6:311
HÄRRYDA LANDVETTERS-BACKA 1:155
HÄRRYDA LANDVETTERS-BACKA 1:154

PLANER OCH MARKREGLERINGAR ⓘ

Inga markregleringar hittades.



*Rapporten hämtades 2026-02-25 14:54:53
Källa: Lantmäteriet, Skatteverket och InfoTrader*

FASTIGHETSRAPPORT - INFOFAST

FASTIGHET ⓘ



HÄRRYDA LANDVETTER GA:58

Aktualitet fastighetsregistret:

2020-02-19 00:00:00

Objektidentitet:

11b360ed-2f57-0d90-e053-7e44ed8fe314

Län:

14, Västra Götaland

Kommun:

01, HÄRRYDA

Lantmäterikontor

LANTMÄTERIET, BOX 2234, 403 14 GÖTEBORG Kontor: OL20 Tel: 0771-636363

Ändamål:

VATTEN

TIDIGARE FNR OCH DISTRIKT ⓘ

Fastighetsnyckel (fnr):

140858855

Distrikt:

0,

AREAL ⓘ



Arealuppgifter saknas.

LÄGE, KARTA ⓘ



Område:	N:(SWEREF99)	E:	X:(RT90)	Y:
. Fiskeområde	6393996,84	335488,8	6398167,63	1287386,11

ÅTGÄRDER ⓘ



Fastighetsrättsliga:	Datum:	Akt:	Fastighetsrättsliga:	Datum:	Akt:
Anläggningsåtgärd	2015-03-23	1401-1286	Anläggningsåtgärd	2020-02-19	1401-1286

DELÄGARE ⓘ



Eventuella andelstal inom parantes

HÄRRYDA LANDVETTER 6:251 (Andel: 1
Andelssort:)

HÄRRYDA LANDVETTER 6:253 (Andel: 1
Andelssort:)

HÄRRYDA LANDVETTER 6:259 (Andel: 1
Andelssort:)

HÄRRYDA LANDVETTER 6:247 (1)

HÄRRYDA LANDVETTER 6:168 (1)

HÄRRYDA LANDVETTER 6:258 (1)

HÄRRYDA LANDVETTER 6:252 (1)

HÄRRYDA LANDVETTER 6:256 (1)

HÄRRYDA LANDVETTER 6:248 (1)

HÄRRYDA LANDVETTER 6:246 (1)

HÄRRYDA LANDVETTER 6:169 (1)

HÄRRYDA LANDVETTER 6:243 (1)

HÄRRYDA LANDVETTER 6:254 (1)

HÄRRYDA LANDVETTER 6:257 (1)

HÄRRYDA LANDVETTER 6:249 (1)

HÄRRYDA LANDVETTER 6:255 (1)

HÄRRYDA LANDVETTER 6:250 (1)

HÄRRYDA LANDVETTERS-BACKA 1:157 (1)

HÄRRYDA LANDVETTER 6:262 (1)

HÄRRYDA LANDVETTER 6:265 (1)

HÄRRYDA LANDVETTER 6:358 (1)

HÄRRYDA LANDVETTER 6:353 (1)

HÄRRYDA LANDVETTER 6:368 (1)

HÄRRYDA LANDVETTER 6:264 (1)

HÄRRYDA LANDVETTER 6:369 (1)

HÄRRYDA LANDVETTER 6:363 (1)

HÄRRYDA LANDVETTER 6:313 (1)

HÄRRYDA LANDVETTER 6:352 (1)

HÄRRYDA LANDVETTER 6:260 (1)

HÄRRYDA LANDVETTERS-BACKA 1:147 (1)

HÄRRYDA LANDVETTER 6:367 (1)

HÄRRYDA LANDVETTER 20:1 (1)

HÄRRYDA LANDVETTERS-BACKA 1:150 (1)

HÄRRYDA LANDVETTER 6:310 (1)

HÄRRYDA LANDVETTER 6:318 (1)

HÄRRYDA LANDVETTERS-BACKA 1:138 (1)

HÄRRYDA LANDVETTERS-BACKA 1:163 (1)

HÄRRYDA LANDVETTER 6:314 (1)

HÄRRYDA LANDVETTERS-BACKA 1:131 (1)

HÄRRYDA LANDVETTERS-BACKA 1:158 (1)

HÄRRYDA LANDVETTER 6:315 (1)

HÄRRYDA LANDVETTER 6:266 (1)

HÄRRYDA LANDVETTERS-BACKA 1:152 (1)

HÄRRYDA LANDVETTERS-BACKA 1:130 (1)

HÄRRYDA LANDVETTER 6:357 (1)

HÄRRYDA LANDVETTERS-BACKA 1:159 (1)

HÄRRYDA LANDVETTER 6:317 (1)

HÄRRYDA LANDVETTER 6:309 (1)

HÄRRYDA LANDVETTERS-BACKA 1:155 (1)

HÄRRYDA LANDVETTERS-BACKA 1:151 (1)

HÄRRYDA LANDVETTER 6:311 (1)

HÄRRYDA LANDVETTER 6:361 (1)

HÄRRYDA LANDVETTER 6:261 (1)

HÄRRYDA LANDVETTER 6:356 (1)

HÄRRYDA LANDVETTERS-BACKA 1:164 (1)

HÄRRYDA LANDVETTER 6:355 (1)

HÄRRYDA LANDVETTERS-BACKA 1:132 (1)

HÄRRYDA LANDVETTER 6:354 (1)

HÄRRYDA LANDVETTERS-BACKA 1:133 (1)

HÄRRYDA LANDVETTERS-BACKA 1:136 (1)

HÄRRYDA LANDVETTER 6:370 (1)

HÄRRYDA LANDVETTERS-BACKA 1:139 (1)

HÄRRYDA LANDVETTERS-BACKA 1:148 (1)

HÄRRYDA LANDVETTERS-BACKA 1:153 (1)
HÄRRYDA LANDVETTER 6:362 (1)
HÄRRYDA LANDVETTER 6:312 (1)

HÄRRYDA LANDVETTER 6:359 (1)
HÄRRYDA LANDVETTER 6:360 (1)
HÄRRYDA LANDVETTERS-BACKA 1:154 (1)

HÄRRYDA LANDVETTER 6:366 (1)
HÄRRYDA LANDVETTER 6:364 (1)
HÄRRYDA LANDVETTERS-BACKA 1:149 (1)

RÄTTIGHETER



Det finns 1 rättigheter på fastigheten.

Rättigheter där fastigheten har förmån

Officialservitut 1401-1286.1

Sök efter InfoRätt.

PLANER OCH MARKREGLERINGAR



Inga markregleringar hittades.

*Rapporten hämtades 2026-02-25 14:52:08
Källa: Lantmäteriet, Skatteverket och InfoTrader*

FASTIGHETSRAPPORT - INFOFAST

FASTIGHET



HÄRRYDA LANDVETTER GA:59

Aktualitet fastighetsregistret:

2020-02-19 00:00:00

Objektidentitet:

11b360ed-2f56-0d90-e053-7e44ed8fe314

Län:

14, Västra Götaland

Kommun:

01, HÄRRYDA

Lantmäterikontor

LANTMÄTERIET, BOX 2234, 403 14 GÖTEBORG Kontor: OL20 Tel: 0771-636363

Ändamål:

AVLOPP

TIDIGARE FNR OCH DISTRIKT

Fastighetsnyckel (fnr):

140858854

Distrikt:

0,

AREAL



Arealuppgifter saknas.

LÄGE, KARTA



Område:	N:(SWEREF99)	E:	X:(RT90)	Y:
. Fiskeområde	6393996,84	335488,8	6398167,63	1287386,11

ÅTGÄRDER



Fastighetsrättsliga:	Datum:	Akt:	Fastighetsrättsliga:	Datum:	Akt:
Anläggningsåtgärd	2015-03-23	1401-1286	Anläggningsåtgärd	2020-02-19	1401-1286

DELÄGARE



Eventuella andelstal inom parantes

HÄRRYDA LANDVETTERS-BACKA 1:132 (Andel: 1
Andelssort:)

HÄRRYDA LANDVETTER 6:369 (Andel: 1
Andelssort:)

HÄRRYDA LANDVETTER 6:354 (Andel: 1
Andelssort:)

HÄRRYDA LANDVETTER 6:243 (1)

HÄRRYDA LANDVETTER 6:169 (1)

HÄRRYDA LANDVETTER 6:364 (1)

HÄRRYDA LANDVETTER 6:256 (1)

HÄRRYDA LANDVETTER 6:311 (1)

HÄRRYDA LANDVETTERS-BACKA 1:130 (1)

HÄRRYDA LANDVETTER 6:257 (1)

HÄRRYDA LANDVETTER 6:368 (1)

HÄRRYDA LANDVETTER 6:253 (1)

HÄRRYDA LANDVETTER 6:266 (1)

HÄRRYDA LANDVETTER 6:261 (1)

HÄRRYDA LANDVETTERS-BACKA 1:148 (1)

HÄRRYDA LANDVETTER 6:310 (1)

HÄRRYDA LANDVETTER 6:360 (1)

HÄRRYDA LANDVETTERS-BACKA 1:158 (1)

HÄRRYDA LANDVETTERS-BACKA 1:157 (1)

HÄRRYDA LANDVETTER 6:358 (1)

HÄRRYDA LANDVETTER 6:367 (1)

HÄRRYDA LANDVETTERS-BACKA 1:155 (1)

HÄRRYDA LANDVETTERS-BACKA 1:147 (1)

HÄRRYDA LANDVETTERS-BACKA 1:163 (1)

HÄRRYDA LANDVETTER 6:366 (1)

HÄRRYDA LANDVETTER 6:315 (1)

HÄRRYDA LANDVETTER 6:355 (1)

HÄRRYDA LANDVETTER 6:262 (1)

HÄRRYDA LANDVETTERS-BACKA 1:159 (1)

HÄRRYDA LANDVETTER 6:168 (1)

HÄRRYDA LANDVETTERS-BACKA 1:151 (1)

HÄRRYDA LANDVETTER 6:312 (1)

HÄRRYDA LANDVETTER 6:255 (1)

HÄRRYDA LANDVETTER 6:314 (1)

HÄRRYDA LANDVETTER 6:252 (1)

HÄRRYDA LANDVETTER 6:361 (1)

HÄRRYDA LANDVETTERS-BACKA 1:154 (1)

HÄRRYDA LANDVETTER 6:251 (1)

HÄRRYDA LANDVETTER 6:246 (1)

HÄRRYDA LANDVETTERS-BACKA 1:149 (1)

HÄRRYDA LANDVETTER 6:247 (1)

HÄRRYDA LANDVETTER 6:318 (1)

HÄRRYDA LANDVETTERS-BACKA 1:138 (1)

HÄRRYDA LANDVETTER 6:249 (1)

HÄRRYDA LANDVETTER 6:260 (1)

HÄRRYDA LANDVETTER 6:353 (1)

HÄRRYDA LANDVETTER 6:264 (1)

HÄRRYDA LANDVETTER 6:359 (1)

HÄRRYDA LANDVETTER 6:362 (1)

HÄRRYDA LANDVETTER 6:317 (1)

HÄRRYDA LANDVETTERS-BACKA 1:136 (1)

HÄRRYDA LANDVETTER 6:356 (1)

HÄRRYDA LANDVETTERS-BACKA 1:153 (1)

HÄRRYDA LANDVETTER 6:265 (1)

HÄRRYDA LANDVETTER 6:313 (1)

HÄRRYDA LANDVETTER 6:370 (1)

HÄRRYDA LANDVETTER 20:1 (1)

HÄRRYDA LANDVETTER 6:352 (1)

HÄRRYDA LANDVETTER 6:357 (1)

HÄRRYDA LANDVETTER 6:259 (1)

HÄRRYDA LANDVETTERS-BACKA 1:131 (1)

HÄRRYDA LANDVETTERS-BACKA 1:133 (1)

HÄRRYDA LANDVETTERS-BACKA 1:164 (1)

HÄRRYDA LANDVETTERS-BACKA 1:150 (1)
HÄRRYDA LANDVETTER 6:254 (1)
HÄRRYDA LANDVETTER 6:250 (1)

HÄRRYDA LANDVETTERS-BACKA 1:152 (1)
HÄRRYDA LANDVETTER 6:258 (1)
HÄRRYDA LANDVETTER 6:363 (1)

HÄRRYDA LANDVETTER 6:309 (1)
HÄRRYDA LANDVETTER 6:248 (1)
HÄRRYDA LANDVETTERS-BACKA 1:139 (1)

RÄTTIGHETER



Det finns 1 rättigheter på fastigheten.

Rättigheter där fastigheten har förmån

Officialservitut 1401-1286.1

Sök efter InfoRätt.

PLANER OCH MARKREGLERINGAR



Inga markregleringar hittades.

Rapporten hämtades 2026-02-25 14:53:22
Källa: Lantmäteriet, Skatteverket och InfoTrader